

mappa

Processamento de imagens de drone **online, fácil e rápido.**

Nós acreditamos que é possível gerar mapas de drone de uma maneira fácil e rápida.

Por isso, a Mappa otimiza processos operacionais complexos e promove operações mais inteligentes. Assim é possível aumentar ainda mais o crescimento e a escalabilidade dos seus projetos.

Tudo isso através do processamento de imagens automático, simples e intuitivo.

A Mappa tem a solução certa para o seu negócio, confira nossos planos!



Encontre o plano certo para o **seu negócio!**



Plano Lite

Indicado para iniciantes ou profissionais com demandas de mapeamento básico.



Plano PRO








Ideal para profissionais com demandas de mapeamento altimétrico.



Plano Business

Feito para projetos maiores, que demandam altíssima precisão e escalabilidade nos processos.

Compare as funcionalidades disponíveis:

	 Plano Lite	 Plano PRO	 Plano Business
 Imagens por processamento ¹	Até 300 imagens	Até 1000 imagens	Até 3000 imagens
 Armazenamento	300 GB	1 TB	5 TB
 Câmera RGB	Câmera RGB	Câmera RGB	Câmeras RGB e Multiespectral
 Usuários simultâneos ²	Apenas 1 usuário	Apenas 1 usuário	2 usuários



Plano Lite



Plano PRO



Plano Business



Onboarding inicial



Logs de Voo PPK e RTK



Pontos de Controle³



Adicione Pontos de Controle
(+R\$ 399 na mensalidade)



Suporte

E-mail

E-mail e
Whatsapp

E-mail e
Whatsapp



Mapas de alta resolução



Aplicativo de plano de voo

Compatível com
qualquer app

Compatível com
qualquer app

Compatível com
qualquer app








Plano Lite



Plano PRO



Plano Business

	1	2	3
 N° de máquinas disponíveis na nuvem ⁴	1	1	1
 VARI e IFV ⁵	✗	✓	✓
 Modelo Digital de Terreno	✗	✓	✓
 Modelo Digital de Superfície	✓	✓	✓
3D Modelo 3D	✗	✓	✓
 Curvas de nível ⁶	✗	✓	✓



























Plano Lite



Plano PRO



Plano Business

 Nuvem de pontos densa e simplificada			
 Anotações e marcação de coordenadas			
 Medição de área e distância			
 Compartilhamento de mapas			
 Exportar arquivos ⁷			
 Importar e sobrepor shapefiles e kml ⁸			

Observações:

¹ Para imagens multiespectrais o n° máximo é proporcional ao número de bandas da câmera utilizada. Não é possível a inserção de dados de calibração da câmera na Mappa.

² Utilizando mesmo login e senha.

³ O envio de arquivo de pontos de controle deverá ser realizado em formato (.txt) com até 20 pontos de controle por processamento, formatado conforme orientações contidas na Mappa.

O usuário tem total responsabilidade sobre a inserção, distribuição, marcação, coleta, planejamento e pós-processamento dos pontos de controle, conforme orientação contida na cartilha de Boas Práticas Mappa em Processamento Com Pontos de Controle, disponibilizada ao usuário no momento da criação de um novo processamento.

O processamento de projetos com distribuição linear devem seguir orientações específicas após consulta ao time de suporte Mappa via ticket de atendimento.



Observações:

Não realizamos o processamento de pontos de checagem. Cada processamento com arquivos de pontos de controle terá prazo de entrega de 24h a 48h úteis a contar da finalização do upload na conta.

Em caso de uploads simultâneos os processamentos serão entregues um por vez, renovando o prazo de entrega em até 48h úteis para cada um, seguindo a ordem da fila de processamento.

⁴ É possível enviar uploads simultâneos, porém os processamentos serão realizados um por vez.

⁵ Para processamentos RGB.

⁶ Gerada automaticamente com base no MDT e com equidistância de 1m.

⁷ Extensão vai depender do produto em questão.

⁸ O DATUM de saída de todos os produtos gerados é o WGS84.